
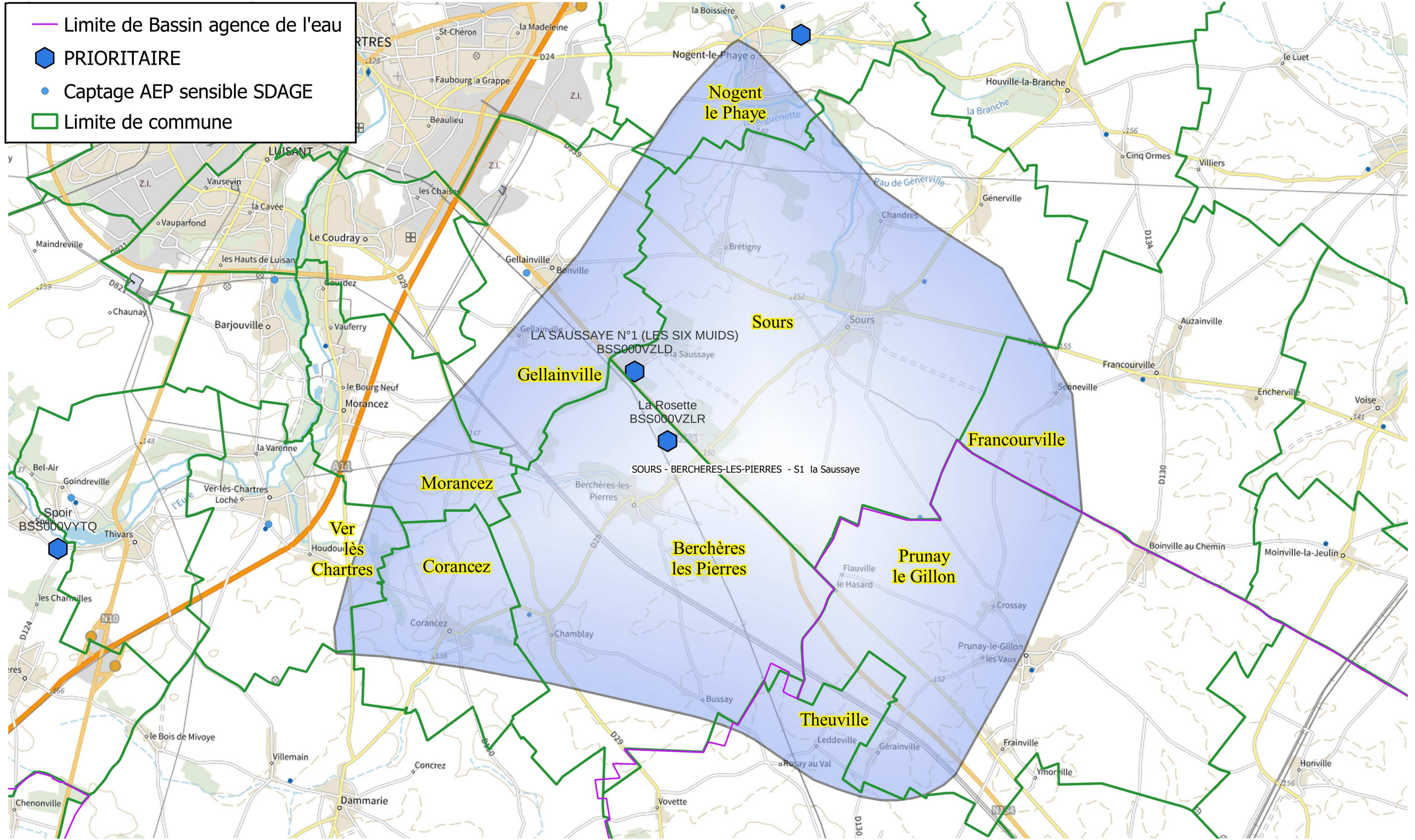



Zone de Protection de l'Aire d'Alimentation de Captage (ZPAAC) de SOURS - BERCHERES-LES-PIERRES - S1 la Saussaye (Eure-et-Loir)

- Limite de Bassin agence de l'eau
- PRIORITAIRE
- Captage AEP sensible SDAGE
- Limite de commune



DDT 28

17 Place de la République
CS 40517
28 008 CHARTRES Cedex
Tél : 02 37 20 40 60 Fax : 02 37 36 37 03



Date de la réalisation de la carte : 16 nov. 2023

Cartographie issue de BD PARCELLAIRE®
© IGN - Paris
Protocole IGN interministériel 2011
reproduction interdite
Sources des données : DDT 28 / SANDRE
Nom du fichier :R:\03_SCTP\05_SIG\PROJETS\EAU\Avancement_surveillance_AAC